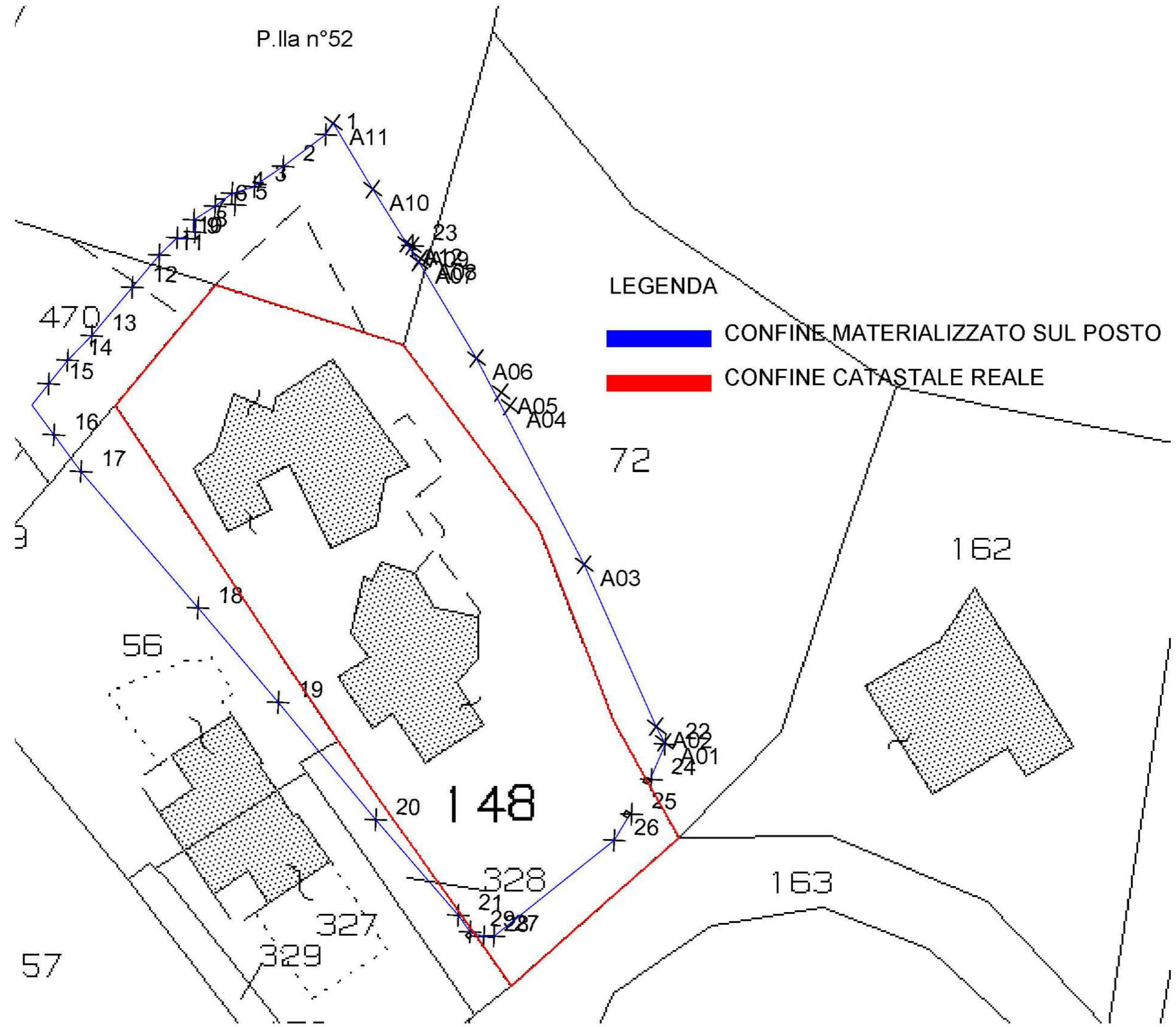


ALLEGATI AI QUESITI AGGIUNTIVI:

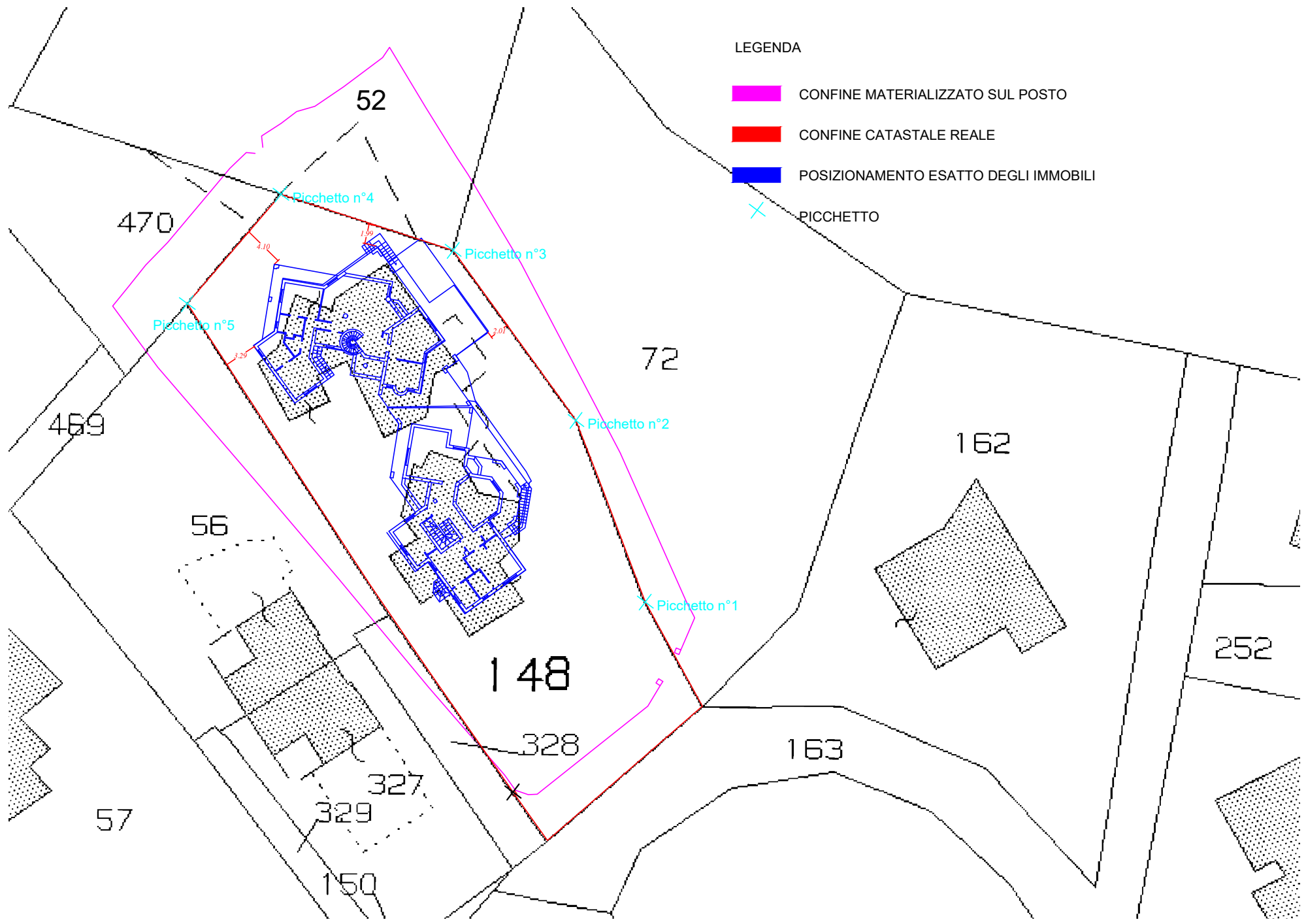
- RILIEVO PLANO ALTIMETRICO STATO DI FATTO
- DOCUMENTAZIONE FOTOGRAFICA

P.lla n°52







LEGENDA




-  CONFINE MATERIALIZZATO SUL POSTO
-  CONFINE CATASTALE REALE



LEGENDA

-  CONFINE MATERIALIZZATO SUL POSTO
-  CONFINE CATASTALE REALE
-  POSIZIONAMENTO ESATTO DEGLI IMMOBILI
-  PICCHETTO

LEGENDA

-  CONFINE MATERIALIZZATO SUL POSTO
-  CONFINE CATASTALE REALE
-  POSIZIONAMENTO ESATTO DEGLI IMMOBILI

